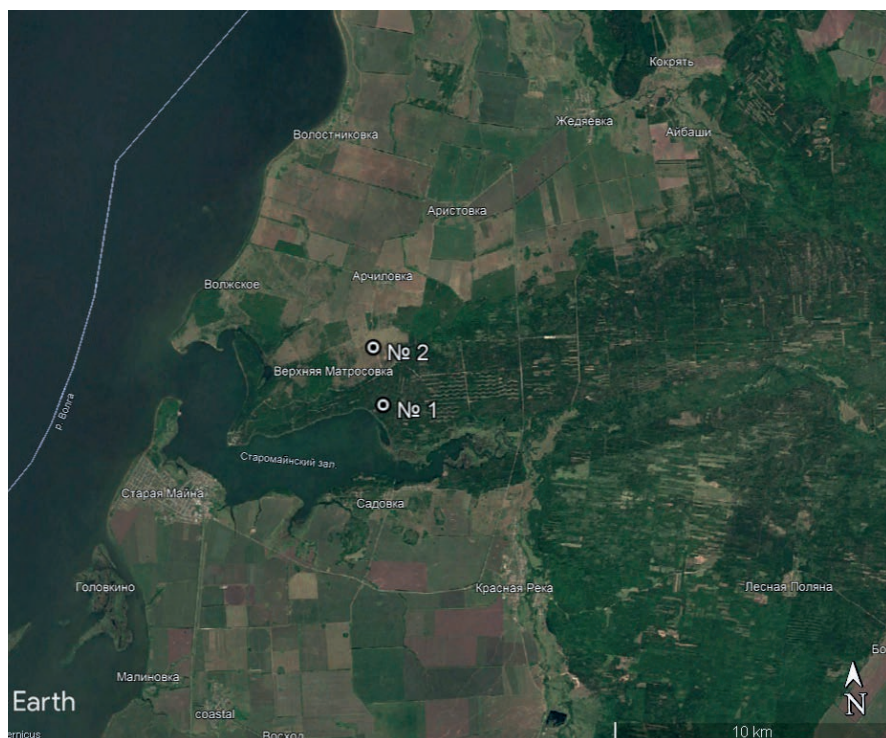


**ОТЧЁТЫ ПО ДАННЫМ С ОТДЕЛЬНЫХ МАРШРУТОВ
УЛЬЯНОВСКАЯ ОБЛАСТЬ**

УЛЬЯНОВСКАЯ ОБЛАСТЬ, БИОСТАНЦИЯ УЛГПУ ИМЕНИ И.Н. УЛЬЯНОВА

М.В. Корепов



Маршрут № 1 (окр. с. Верхняя Матросовка, Старомайнский р-н).

Общая длина маршрута 4,5 км. Наблюдения начаты в 2023 г., учёты проведены 15.05 и 12.06.

Описание маршрута. Маршрут проходит по смешанному сосново-берёзовому лесу с незначительной примесью других пород в сочетании с вырубками.

В таблице указано максимальное число гнездящихся пар, отмеченных за одно прохождение маршрута.

	Вид	2023
49	Чёрный коршун	1
64	Орлан-белохвост	1
147	Клинтух	1
151	Кукушка	1
174	Желна	1
175	Большой пёстрый дятел	2
191	Лесной конёк	20
196	Белая трясогузка	1
201	Иволга	5
204	Сойка	1
209	Серая ворона	1
210	Ворон	1
225	Зелёная пересмешка	6
229	Садовая славка	4
230	Серая славка	1
232	Пеночка-весничка	10
233	Пеночка-теньковка	10
234	Пеночка-трещотка	10

235	Зелёная пеночка	1
238	Мухоловка-пеструшка	11
240	Малая мухоловка	2
241	Серая мухоловка	7
245	Обыкновенная горихвостка	8
247	Зарянка	1
248	Соловей	1
254	Певчий дрозд	3
255	Деряба	3
259	Буроголовая гаичка, пухляк	3
265	Большая синица	5
266	Поползень	2
267	Пищуха	1
270	Зяблик	44
273	Чиж	2
274	Черноголовый щегол	1
279	Чечевица	2
286	Дубонос	1
288	Обыкновенная овсянка	4



Маршрут № 2 (окр. с. Верхняя Матросовка, Старомайнский р-н).

Общая длина маршрута 5 км. Наблюдения начаты в 2023 г., учёты проведены 16.05 и 11.06.

Описание маршрута. Маршрут проходит по суходольному пастбищному лугу, зарастающему сосной и берёзой. В таблице указано максимальное число гнездящихся пар, отмеченных за одно прохождение маршрута.

	Вид	2023
49	Чёрный коршун	1
52	Луговой лунь	2
54	Тетеревятник	1
57	Канюк	1
59	Орёл-карлик	1
64	Орлан-белохвост	1
151	Кукушка	3
166	Чёрный стриж	1
175	Большой пёстрый дятел	1
181	Деревенская ласточка	3
185	Лесной жаворонок	2
186	Полевой жаворонок	15
191	Лесной конёк	14
194	Жёлтая трясогузка	5
197	Жулан	1
201	Иволга	2
202	Скворец	1
205	Сорока	1
210	Ворон	1
217	Обыкновенный сверчок	2

221	Садовая камышевка	2
222	Болотная камышевка	1
229	Садовая славка	1
231	Славка-завирушка	4
232	Пеночка-весничка	25
233	Пеночка-теньковка	1
242	Луговой чекан	9
246	Горихвостка-чернушка	1
248	Соловей	3
251	Рябинник	2
252	Чёрный дрозд	2
254	Певчий дрозд	2
255	Деряба	3
259	Буроголовая гаичка, пухляк	1
270	Зяблик	15
272	Зеленушка	2
275	Коноплянка	1
279	Чечевица	3
288	Обыкновенная овсянка	22
290	Садовая овсянка	7



УЛЬЯНОВСКАЯ ОБЛАСТЬ, НАЦИОНАЛЬНЫЙ ПАРК «СЕНГИЛЕЕВСКИЕ ГОРЫ»

М.В. Корепов, П.О. Павлов, О.А. Строкина, Ю.А. Бирюкова



Маршрут № 1 (окр. с. Тушна, Сенгилеевский р-н).

Общая длина маршрута 3,5 км. Наблюдения начаты в 2023 г., учёты проведены 13.05 и 3.06.

Описание маршрута. Маршрут проходит по ленточной ольхово-ивовой пойме в остепнённой долине р. Атца. В таблице указано максимальное число гнездящихся пар, отмеченных за одно прохождение маршрута.

	Вид	2023
14	Серая цапля	1
27	Огарь	1
28	Кряква	2
57	Канюк	1
59	Орёл-карлик	1
77	Серая куропатка	1
83	Коростель	1
146	Вяхирь	1
147	Клинтух	1
151	Кукушка	1
173	Седой дятел	1
174	Желна	1
177	Белоспинный дятел	1
178	Малый пёстрый дятел	1
191	Лесной конёк	12
196	Белая трясогузка	1
197	Жулан	1
204	Сойка	1
210	Ворон	1
216	Речной сверчок	3
217	Обыкновенный сверчок	1
221	Садовая камышевка	3
222	Болотная камышевка	1

225	Зелёная пересмешка	5
228	Славка-черноголовка	4
229	Садовая славка	8
230	Серая славка	1
233	Пеночка-геньковка	3
235	Зелёная пеночка	2
240	Малая мухоловка	1
241	Серая мухоловка	1
242	Луговой чекан	3
247	Зарянка	1
248	Соловей	4
251	Рябинник	1
252	Чёрный дрозд	1
254	Певчий дрозд	2
256	Ополовник	1
263	Лазоревка	1
265	Большая синица	3
270	Зяблик	15
272	Зеленушка	2
274	Черноголовый щегол	3
279	Чечевица	2
286	Дубонос	1
288	Обыкновенная овсянка	5



Маршрут № 2 (окр. с. Шиловка, Сенгилеевский р-н).

Общая длина маршрута 4,1 км. Наблюдения начаты в 2023 г., учёты проведены 18.05 и 4.06.

Описание маршрута. Маршрут по разнотравно-каменистой степи в сочетании с широколиственными нагорными и байрачными лесами.

В таблице указано максимальное число гнездящихся пар, отмеченных за одно прохождение маршрута.

	Вид	2023
48	Осоед	1
49	Чёрный коршун	2
57	Канюк	3
77	Серая куропатка	1
146	Вяхирь	1
147	Клинтух	1
151	Кукушка	1
169	Золотистая шурка	7
175	Большой пёстрый дятел	1
180	Береговушка	3
186	Полевой жаворонок	25
191	Лесной конёк	26
197	Жулан	3
205	Сорока	2
207	Галка	1
229	Садовая славка	2

230	Серая славка	1
233	Пеночка-теньковка	1
235	Зелёная пеночка	3
239	Мухоловка-белошейка	1
242	Луговой чекан	16
248	Соловей	3
252	Чёрный дрозд	2
254	Певчий дрозд	1
255	Деряба	1
265	Большая синица	1
270	Зяблик	5
272	Зеленушка	4
274	Черноголовый щегол	2
275	Коноплянка	2
288	Обыкновенная овсянка	4
290	Садовая овсянка	10



Маршрут № 3 (окр. с. Шиловка, Сенгилеевский р-н).

Общая длина маршрута 2 км. Наблюдения начаты в 2023 г., учёты проведены 18.05 и 4.06.

Описание маршрута. Маршрут проходит по побережью Куйбышевского водохранилища (правый берег). В таблице указано максимальное число гнездящихся пар, отмеченных за одно прохождение маршрута.



	Вид	2023
28	Кряква	1
49	Чёрный коршун	3
133	Хохотунья	1
180	Береговушка	95
196	Белая трясогузка	5
209	Серая ворона	1





Маршрут № 4 (окр. п. Нагорный, Чердаклинский р-н).

Общая длина маршрута 3,5 км. Наблюдения начаты в 2023 г., учёты проведены 22.05 и 9.06.

Описание маршрута. Маршрут проходит по сосновому лесу в сочетании с зарастающими вырубками.

В таблице указано максимальное число гнездящихся пар, отмеченных за одно прохождение маршрута.

	Вид	2023
28	Кряква	4
64	Орлан-белохвост	1
146	Вяхирь	1
148	Сизый голубь	1
166	Чёрный стриж	2
175	Большой пёстрый дятел	2
191	Лесной конёк	11
196	Белая трясогузка	1
201	Иволга	4
209	Серая ворона	1
216	Речной сверчок	1
225	Зелёная пересмешка	10
228	Славка-черноголовка	2
229	Садовая славка	5
232	Пеночка-весничка	9
233	Пеночка-теньковка	3
234	Пеночка-трещотка	2

235	Зелёная пеночка	3
238	Мухоловка-пеструшка	15
240	Малая мухоловка	1
241	Серая мухоловка	5
245	Обыкновенная горихвостка	5
248	Соловей	3
252	Чёрный дрозд	1
254	Певчий дрозд	2
255	Деряба	2
259	Буроголовая гаичка, пухляк	3
265	Большая синица	4
266	Поползень	2
270	Зяблик	28
272	Зеленушка	2
274	Черноголовый щегол	1
279	Чечевица	1
288	Обыкновенная овсянка	2





Маршрут № 5 (окр. с. Старый Белый Яр, Чердаклинский р-н).

Общая длина маршрута 3,5 км. Наблюдения начаты в 2023 г., учёты проведены 20.05 и 9.06.

Описание маршрута. Маршрут проходит в дубраве с примесью сосновых насаждений.

В таблице указано максимальное число гнездящихся пар, отмеченных за одно прохождение маршрута.

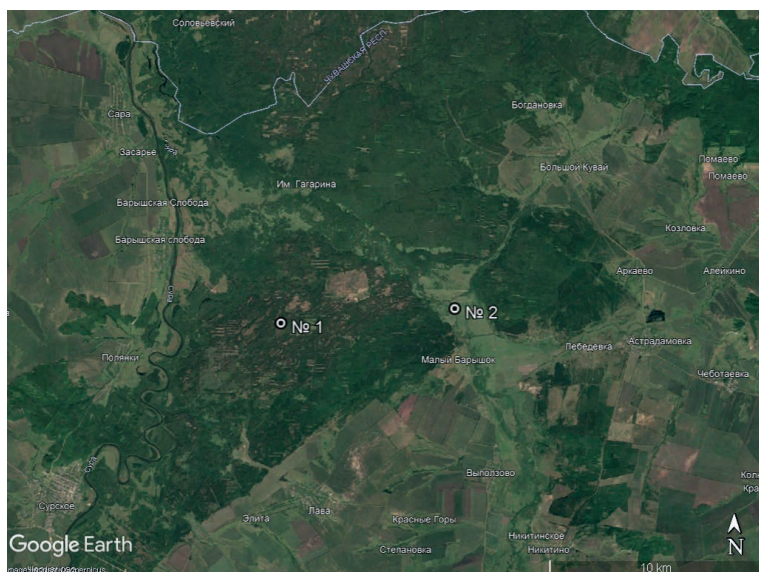
	Вид	2023
146	Вяхирь	1
151	Кукушка	3
152	Глухая кукушка	1
163	Длиннохвостая неясыть	1
171	Вертишейка	2
174	Желна	1
175	Большой пёстрый дятел	5
177	Белоспинный дятел	1
178	Малый пёстрый дятел	1
191	Лесной конёк	13
201	Иволга	1
209	Серая ворона	1
210	Ворон	1
225	Зелёная пересмешка	2
228	Славка-черноголовка	2
229	Садовая славка	6
232	Пеночка-весничка	1
233	Пеночка-теньковка	4
234	Пеночка-трещотка	3

235	Зелёная пеночка	9
238	Мухоловка-пеструшка	14
239	Мухоловка-белошейка	7
241	Серая мухоловка	5
252	Чёрный дрозд	2
245	Обыкновенная горихвостка	1
247	Зарянка	1
248	Соловей	3
254	Певчий дрозд	2
255	Деряба	2
259	Буроголовая гаичка, пухляк	1
263	Лазоревка	1
265	Большая синица	13
266	Поползень	2
270	Зяблик	29
272	Зеленушка	1
279	Чечевица	1
286	Дубонос	1
288	Обыкновенная овсянка	6



УЛЬЯНОВСКАЯ ОБЛАСТЬ, СУРСКИЙ ЗООЛОГИЧЕСКИЙ ЗАКАЗНИК ИМ. С.А. БУТУРЛИНА

М.В. Корепов, О.А. Строкина, Д.В. Рукавишников



Маршрут № 1 (окр. с. Лава, Сурский р-н).

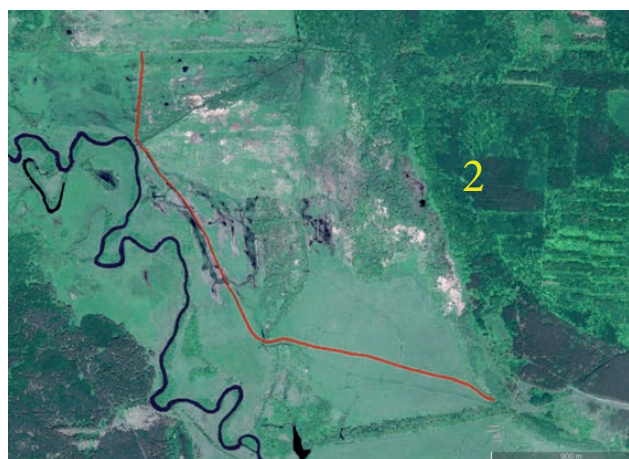
Общая длина маршрута 5 км. Наблюдения начаты в 2023 г., учёты проведены 25.05 и 14.06.

Описание маршрута. Маршрут проходит по сосновому зеленомошниковому и беломошниковому лесу в сочетании со сфагновыми болотами, зарастающими берёзой.

В таблице указано максимальное число гнездящихся пар, отмеченных за одно прохождение маршрута.

	Вид	2023
29	Чирок-свистун	1
79	Серый журавль	1
97	Черныш	1
151	Кукушка	2
174	Желна	2
175	Большой пёстрый дятел	3
191	Лесной конёк	10
201	Иволга	2
225	Зелёная пересмешка	1
229	Садовая славка	3
232	Пеночка-весничка	6
233	Пеночка-теньковка	4
234	Пеночка-трещотка	13

235	Зелёная пеночка	1
238	Мухоловка-пеструшка	9
240	Малая мухоловка	2
241	Серая мухоловка	6
245	Обыкновенная горихвостка	6
247	Зарянка	3
255	Деряба	4
259	Буроголовая гаичка, пухляк	4
261	Хохлатая синица	4
265	Большая синица	6
266	Поползень	3
267	Пищуха	1
270	Зяблик	34



Маршрут № 2 (окр. с. Малый Барышок, Сурский р-н).

Общая длина маршрута 3,5 км. Наблюдения начаты в 2023 г., учёты проведены 25.05 и 14.06.

Описание маршрута. Маршрут проходит по высококотравному сенокосному лугу в долине р. Барыш.

В таблице указано максимальное число гнездящихся пар, отмеченных за одно прохождение маршрута.

	Вид	2023
48	Осоед	1
49	Чёрный коршун	3
52	Луговой лунь	2
61	Малый подорлик	1
78	Перепел	4
83	Коростель	7
93	Чибис	6
115	Бекас	1
146	Вяхирь	3
151	Кукушка	4
166	Чёрный стриж	2
169	Золотистая щурка	1
175	Большой пёстрый дятел	1
180	Береговушка	19
181	Деревенская ласточка	1
186	Полевой жаворонок	5
191	Лесной конёк	5

194	Жёлтая трясогузка	3
195	Желтоголовая трясогузка	2
197	Жулан	2
205	Сорока	1
216	Речной сверчок	4
217	Обыкновенный сверчок	6
222	Болотная камышевка	5
226	Северная бормотушка	3
228	Славка-черноголовка	2
229	Садовая славка	10
230	Серая славка	11
233	Пеночка-теньковка	7
242	Луговой чекан	22
248	Соловей	10
252	Чёрный дрозд	3
253	Белобровик	1
254	Певчий дрозд	3
265	Большая синица	1
270	Зяблик	3
272	Зеленушка	2
274	Черноголовый щегол	1
279	Чечевица	15
287	Просянка	2
288	Обыкновенная овсянка	12



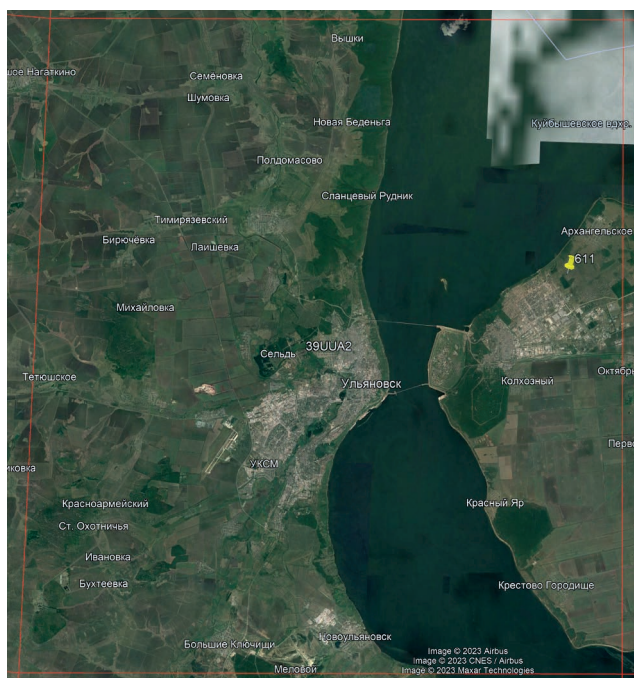
УЛЬЯНОВСКАЯ ОБЛАСТЬ, ЧЕРДАКЛИНСКИЙ Р-Н, ОКР. С. АРХАНГЕЛЬСКОЕ

Ю.А. Бирюкова, В.А. Ермилов

Общая длина маршрута 2,4 км. Наблюдения начаты в 2023 г., учёты проведены 19.05 и 23.06.

Описание маршрута. Маршрут проходит по суходольному лугу, зарастающему берёзой.

В таблице указано максимальное число гнездящихся пар, отмеченных за одно прохождение маршрута.



	Вид	2023
14	Серая цапля	1
49	Чёрный коршун	3
55	Перепелятник	1
64	Орлан-белохвост	1
72	Пустельга	1
129	Озёрная чайка	2
142	Речная крачка	1
151	Кукушка	3
166	Чёрный стриж	129
169	Золотистая шурка	2
180	Береговушка	194
181	Деревенская ласточка	1
186	Полевой жаворонок	16

191	Лесной конёк	4
194	Жёлтая трясогузка	3
201	Иволга	1
202	Скворец	13
205	Сорока	2
209	Серая ворона	5
217	Обыкновенный сверчок	1
221	Садовая камышевка	1
230	Серая славка	4
242	Луговой чекан	7
269	Полевой воробей	2
272	Зеленушка	1
274	Черноголовый щегол	1



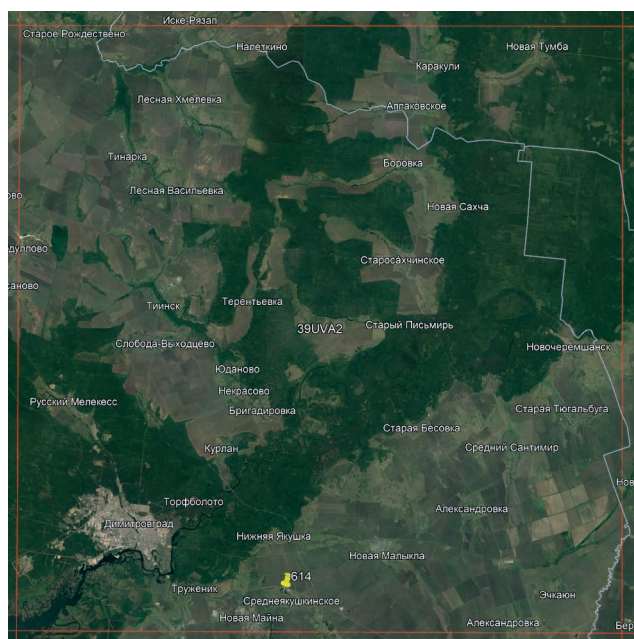
УЛЬЯНОВСКАЯ ОБЛАСТЬ, НОВОМАЛЫКЛИНСКИЙ Р-Н, ОКР. С. СРЕДНЯЯ ЯКУШКА

В.В. Штында, Н.Ф. Неверова, Т.Ф. Кежеватова

Общая длина маршрута 1,9 км. Наблюдения начаты в 2023 г., учёты проведены 14.05 и 17.06.

Описание маршрута. Маршрут проходит в окр. пойменного озера (Утиное озеро) в луговой долине реки Большой Авраль.

В таблице указано максимальное число гнездящихся пар, отмеченных за одно прохождение маршрута.



	Вид	2023
10	Большая выпь	1
14	Серая цапля	2
23	Лебедь-шипун	2
28	Кряква	1
33	Чирок-трескунок	1
36	Красноголовый нырок	8
49	Чёрный коршун	1
53	Болотный лунь	1
82	Малый погоныш	2
85	Лысуха	4
129	Озёрная чайка	1
137	Чёрная крачка	1
139	Белощёкая крачка	2
142	Речная крачка	1
146	Вяхирь	1
151	Кукушка	1
166	Чёрный стриж	3
180	Береговушка	1
186	Полевой жаворонок	1
194	Жёлтая трясогузка	1

195	Желтоголовая трясогузка	8
201	Иволга	1
205	Сорока	3
217	Обыкновенный сверчок	3
218	Соловьиный сверчок	2
220	Барсучок	7
222	Болотная камышевка	1
224	Дроздовидная камышевка	2
230	Серая славка	2
231	Славка-завирушка	2
232	Пеночка-весничка	9
233	Пеночка-теньковка	1
235	Зелёная пеночка	1
242	Луговой чекан	1
248	Соловей	2
249	Варакушка	7
257	Ремез	2
272	Зеленушка	2
279	Чечевица	1
289	Камышовая овсянка	2



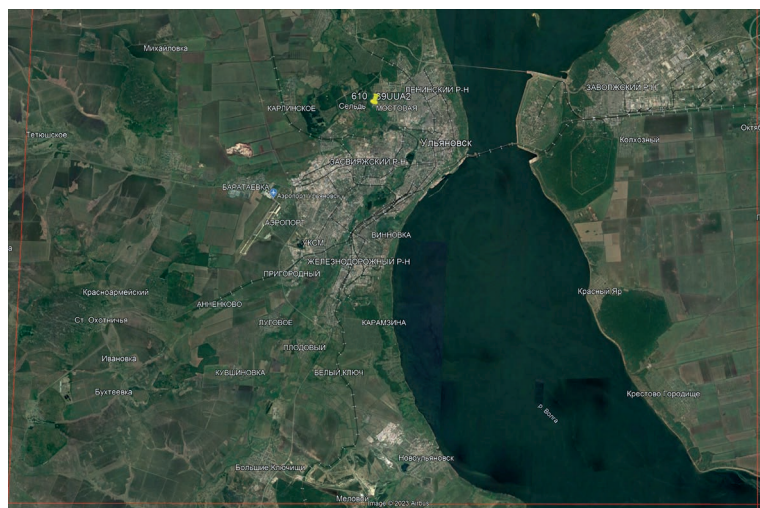
УЛЬЯНОВСКАЯ ОБЛАСТЬ, ГОРОД УЛЬЯНОВСК, ПОЙМА Р. СВИЯГИ

С.А. Стрюков

Общая длина маршрута 2,4 км. Наблюдения начаты в 2023 г., учёты проведены 21.05 и 11.06.


Описание маршрута. Маршрут проходит по облесённой пойме р. Свияги в черте города Ульяновска.

В таблице указано максимальное число гнездящихся пар, отмеченных за одно прохождение маршрута.



	Вид	2023
49	Чёрный коршун	1
142	Речная крачка	1
146	Вяхирь	3
151	Кукушка	3
197	Жулан	1
224	Дроздовидная камышевка	1
225	Зелёная пересмешка	3
228	Славка-черноголовка	4
229	Садовая славка	5
230	Серая славка	1
232	Пеночка-весничка	2
233	Пеночка-теньковка	6

235	Зелёная пеночка	6
238	Мухоловка-пеструшка	1
247	Зарянка	2
248	Соловей	7
249	Варакушка	1
251	Рябинник	3
255	Деряба	2
256	Ополовник	2
265	Большая синица	2
270	Зяблик	7
272	Зеленушка	2
279	Чечевица	5

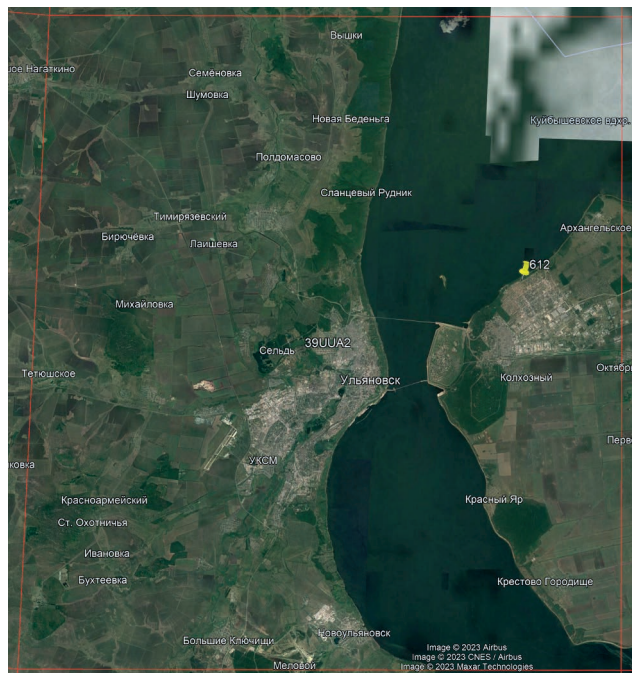


УЛЬЯНОВСКАЯ ОБЛАСТЬ, ГОРОД УЛЬЯНОВСК, ПАРК «ПРИБРЕЖНЫЙ»

Ю.А. Бирюкова

Общая длина маршрута 2 км. Наблюдения начаты в 2023 г., учёты проведены 22.05 и 24.06.

Описание маршрута. Маршрут проходит по широколиственному дубово-липовому лесу в городском парке. В таблице указано максимальное число гнездящихся пар, отмеченных за одно прохождение маршрута.



	Вид	2023
49	Чёрный коршун	1
148	Сизый голубь	1
151	Кукушка	2
175	Большой пёстрый дятел	2
180	Береговушка	15
196	Белая трясогузка	4
201	Иволга	1
202	Скворец	60
205	Сорока	2
209	Серая ворона	5
221	Садовая камышевка	1
225	Зелёная пересмешка	2
232	Пеночка-весничка	1
234	Пеночка-трещотка	1
235	Зелёная пеночка	2

238	Мухоловка-пеструшка	1
239	Мухоловка-белошейка	1
241	Серая мухоловка	10
248	Соловей	8
251	Рябинник	28
252	Чёрный дрозд	2
254	Певчий дрозд	3
265	Большая синица	41
266	Поползень	5
268	Домовый воробей	41
269	Полевой воробей	37
270	Зяблик	50
272	Зеленушка	1
274	Черноголовый щегол	2
279	Чечевица	2

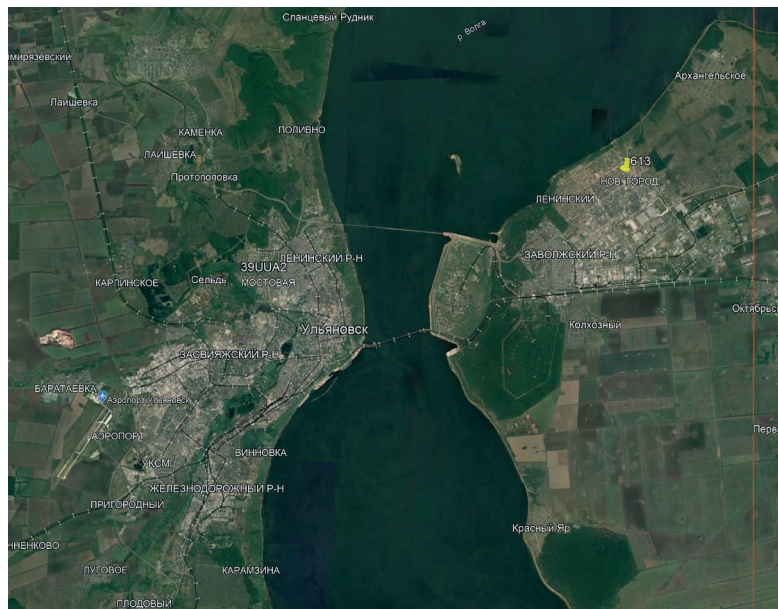


УЛЬЯНОВСКАЯ ОБЛАСТЬ, ГОРОД УЛЬЯНОВСК, НОВЫЙ ГОРОД

Ю.А. Бирюкова, В.А. Ермилов

Общая длина маршрута 2,3 км. Наблюдения начаты в 2023 г., учёты проведены 19.05 и 23.06.

Описание маршрута. Маршрут по многоэтажной городской застройке в сочетании со скверами и аллеями. В таблице указано максимальное число гнездящихся пар, отмеченных за одно прохождение маршрута.



	Вид	2023
49	Чёрный коршун	1
69	Чеглок	1
148	Сизый голубь	88
166	Чёрный стриж	196
196	Белая трясогузка	1
202	Скворец	2
207	Галка	1
208	Грач	2

209	Серая ворона	12
230	Серая славка	1
231	Славка-завирушка	2
245	Обыкновенная горихвостка	2
265	Большая синица	2
268	Домовый воробей	191
269	Полевой воробей	14
274	Черноголовый щегол	1
275	Коноплянка	2

